



ZARZĄD POWIATU SOKÓLSKIEGO

ul. Marsz. J. Piłsudskiego 8, 16-100 Sokółka
tel. 85 711 08 76
starostwo@sokolka-powiat.pl, www.sokolka-powiat.pl

Sokółka, dnia 6 listopada 2024 r.

KD-VI.7111.32.2024.KP

POSTANOWIENIE 120/2024

Na podstawie art. 11 b ust. 1 ustawy z dnia 10 kwietnia 2003 r. o szczególnych zasadach przygotowania i realizacji inwestycji w zakresie dróg publicznych (t.j. Dz. U. z 2024 r. poz. 311 z późn. zm.) oraz art. 106 § 5 ustawy z dnia 14 czerwca 1960 r. Kodeks postępowania administracyjnego (t.j. Dz. U. z 2024 r. poz. 572 z późn. zm.),
po rozpatrzeniu wniosku Burmistrza Suchowoli, ul. Plac Kościuszki 5, 16 - 150 Suchowola, z dnia 21 października 2024 r.,

Zarząd Powiatu Sokólskiego postanawia:

wyrazić pozytywną opinię w sprawie realizacji inwestycji drogowej w ramach projektu pod nazwą: Rozbudowa drogi gminnej nr 131038B w m. Kolonia Bachmackie.

UZASADNIENIE




W dniu 22 października 2024 r. do Zarządu Powiatu Sokólskiego wpłynął wniosek Burmistrza Suchowoli, ul. Plac Kościuszki 5, 16 - 150 Suchowola w sprawie wydania opinii dotyczącej realizacji inwestycji drogowej w ramach projektu pod nazwą: Rozbudowa drogi gminnej nr 131038B w m. Kolonia Bachmackie.

Z analizy dostarczonej dokumentacji wynika, że przedmiotem opracowania jest rozbudowa drogi gminnej nr 131038B w m. Kolonia Bachmackie.

Przewidziany do realizacji odcinek drogi gminnej nr 131038B znajduje się w województwie podlaskim, powiecie sokólskim, w gminie Suchowola. W ramach inwestycji w istniejącym pasie drogowym, jak również na działkach wydzielonych z działek stanowiących obecnie tereny rolne i łąki zaprojektowano drogę o przekroju szlakuowym z jezdnią szerokości 4,0 m (z poszerzeniami na łukach poziomych do 5,0 m) o przekroju 1x2 (jedna jezdnia o dwóch pasach ruchu) i kategorią ruchu KR1.

Realizacja inwestycji będzie polegała na wykonaniu:

- nawierzchni z betonu asfaltowego AC 11 S i obustronne pobocze żwirowe szerokości 0,75 m - na całej długości trasy.
- inwestycja nie koliduje z istniejącą infrastrukturą podziemną (sieć wodociągowa) oraz napowietrzną (sieć energetyczna napowietrzna).

Spis.  spu.  

- planowane działania nie kolidują z istniejącym drzewostanem. Szerokość projektowanego pasa drogowego drogi gminnej w liniach rozgraniczających wynosi od 6,0 m do 8,5 m.
- przyjęte rozwiązania projektowe nie zmieniają wykorzystania pozostałych części działek przyległych do drogi powstałych po wydzieleniu działek przewidzianych do włączenia w pas drogowy drogi gminnej.
- lokalizacja oraz rzędne wysokościowe wszystkich projektowanych elementów drogi zostały dostosowane do istniejącego terenu.

Odcinek drogi gminnej nr 131038B przewidziany do realizacji ma powiązania z innymi drogami publicznymi:

- z drogą powiatową nr 1321B (skrzyżowanie zwykłe),
- z drogą gminną (skrzyżowanie zwykłe).

Pouczenie

Na niniejsze postanowienie służy stronie zażalenie do Samorządowego Kolegium Odwoławczego w Białymstoku, za pośrednictwem Zarządu Powiatu Sokólskiego, w terminie 7 dni od jego doręczenia.

Z a r z ą d:

1. Piotr Rećko
2. Łukasz Owsiejko
3. Jerzy Białomyzy
4. Bożena Jolanta Jelska - Jaroś
5. Kazimierz Łabieniec

Otrzymują:

1. Burmistrz Suchowoli, ul. Plac Kościuszki 5, 16 - 150 Suchowola.
2. a/a